



Komisija za turno kolesarstvo
Planinska zveza Slovenije

PZS, Komisija za turno kolesarstvo
Tečaj za turno kolesarskega vodnika I
Valvazorjev dom pod Stolom
2.-5. julija

ZADEVA: SEMINARSKA NALOGA

VSEBINA: Opis in podatki za turno kolesarski izlet:

KRVAVICA

TEČAJNIK: Franci RAZPET

ZANIMIVOST:
Kako je
Krvavica
dobila ime.

"Nad Št. Jurjem ob Taboru je Ojstrica in za njo Krvavica. Tam so vrgli Veroniko Deseniško preko skal, radi prepovedane ljubezni s celjskim grofom Friderikom. Branila se je, ali ni ji pomagalo. Zato pa še dandanašnjih dni hodi ob mesečnih nočeh na skale sedet. Po njeni nemili usodi se tista gora imenuje Krvavica."



OPIS TURE

Zelo lepa panoramska tura okrog Čemšeniško planine z vmesnim vzponom na Krvavico (peš, 15min.). Zaradi legendarnega pomena Krvavice je tura zelo privlačen cilj tudi za družine z otroci (nad 10 let). Tudi izkušeni in zahtevni kolesarji ne bodo ostali ravnodušni če bodo turo izbrali kot sprostitev po zahtevni turi.

PODATKI O
TURI

SPLOŠNA OCENA ZAHTEVNOSTI: 3 - srednje težka
ZAHTEVNOST VZPONOV: V3 (mestoma)
ZAHTEVNOST SPUSTOV: S3 (mestoma)
DOLŽINA: 25km
VIŠINSKA RAZLIKA: 673m
ČAS: 3h
IZHODIŠČE: Parkirišče izpred hotela Trojane

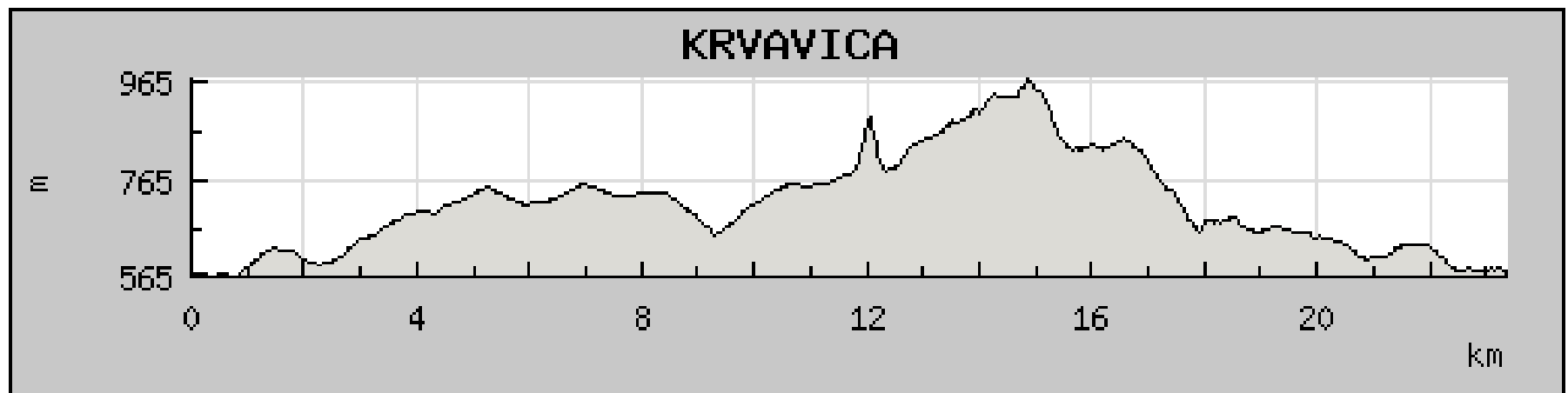
GRAFIČNE
PRILOGE



ZEMLJEVID TURE



VIŠINSKI PROFIL
TURE



SPLETNO MESTO

<http://www.gps-tour.info/sl/92/detail.41564.html>

OPIS POTI

START – Iz parkirišča pred Hotelom Trojane se odpeljemo v smeri Zagorja.

0.7 km – Iz glavne ceste zavijemo levo v smeri Prvin, se povzpemo v naselje Šentgotard in naprej po krajšem spustu do križišča.

2.5 km – Na križišču izberemo levi krak ki vodi proti Prvinam. Desni vodi v Čemšenik.

4.5 km – 100 m po koncu asfaltne ceste zavijemo levo na makadamsko cesto ki vodi v gozd (brez oznak) in nadaljujemo po razgledni cesti nad Zaplanino v smeri Presedlje.

7.0 km – Gozdna cesta se razcepi v dva kraka (brez oznak). Izberemo levega ki pelje navzdol in po slabem kilometru dosežemo slikovito sedlo med Čemšeniško planino in Kozico imenovano Presedlje. Spustimo se mimo kmetije in vozimo naravnost navzdol v smeri Tabora do križišča za Krvavico (planinske oznake).

9.5 km – Na križišču nas smerne table usmerijo desno v smeri Krvavice, Čemšeniške planine in Zajčeve koč. Nadaljujemo po gozdni cesti rahlo navzgor in po dobrih dveh kilometrih rahlega vzpona dosežemo sedlo pod vznožjem Krvavice. Ves čas vzpenjanja lahko na levi strani opazujemo Krvavico in njeno rdečo (okrvavljeno) steno.

12.0 km – Prispemo na vezno sedlo med Krvavico in pobočjem Čemšeniške planine, kjer je izhodišče za vzpon na vrh. Na tem mestu najdemo tudi tablo ki označuje naravni spomenik "Krvavica" in pa leseno klopeco. Na vrh Krvavice vodi ozka in strma planinska steza, zato vzpon s kolesom ni mogoč. Za vzpon na vrh potrebujemo približno 15min in če se odločite za vzpon, bo vaš trud bogato poplačan. Vzpon na Krvavico je lepo in zanimivo doživetje, predvsem v nočeh ob polni luni, ko tja pride tudi Veronika... (preverjeno ☺). Vrnemo se do vznožja in s kolesi nadaljujemo po kolovozu v smeri Čemšeniške planine (planinske oznake).

13.0 km – Dosežemo makadamsko cesto ki vodi do domačije Gunat.

13.5 km – Na sedlu zavijemo desno, levo vodi cesta mimo domačije Gunat navzdol v Zgornje Znojile in naprej v Zagorje. Vozimo po makadamski cesti v smeri Čemšeniške planine ki po slabem kilometru vodi v gozd, planinska pot pa se malo pred tem odcepi in vzpne čez travnike v strmo pobočje Čemšeniške Planine. Gozdna cesta se kmalu spremeni v kolovoz. Na nekaj mestih so odcepi levo navzdol, vendar se kmalu končajo, zato se ves čas vožnje držimo desno, oziroma navzgor.

15.0 km – Dosežemo najvišjo točko vzpona 973m.n.v. in izberemo levi krak ki vodi navzdol. Čez 500m prispemo na planoto pod Čemšeniško planino. Planinska pot vodi navzgor proti domu na Čemšeniški planini, mi pa se obrnemo po planinski poti navzdol in sledimo markacijam v gozd.

15.6 km – Po krajšem spustu (S4), izberemo desni krak in nadaljujemo po kolovozu proti cerkvi Sv. Primoža (planinske oznake).

16.0 km – pri cerkvi Sv. Primoža zapeljemo na makadamsko cesto in ji sledimo v Čemšenik.

17.8 km – V Čemšeniku se obrnemo desno v smeri Trojan.

21.0 km – Prispeli smo na križišče kjer smo ob vzponu zavili levo. Krožna tura je končana, od tod se po znani cesti odpeljemo do izhodišča.

NAMIG: Po lepi turi se priležejo slavni Trojanski krofi

ZANIMIVOSTI NA
TURI

NARAVNE:

- Naravni spomenik Krvavica
- Čemšeniška planina

KULTURNE:

- Cerkev Sv.Lamberta, Šentlambert
- Cerkev Sv.Primoža, Jesenovo
- Spomenik sedmim padlim borcem NOB, Pesedlje

KOČE, GOSTIŠČA:

- Gostišče Trojane
- Hotel Trojane –restavracija Diana
- Gostišče Maček – Šentgotard
- Planinski dom na Čemšeniški planini (varianta).
- Zajčeva koča pod Krvavico