

Ozadje akcije Peš iz dolin do višin, V hribe z javnim prevozom

Obisk gorskih območij se povečuje in s tem tudi promet z osebnimi vozili obiskovalcev. Posledica tega je obremenjeno naravno okolje, obremenjevanje lokalnih skupnosti in motenje lastnikov zemljišč.



Namen akcije je zmanjšanje negativnih vplivov avtomobilskega prometa na naravo in okolje, zlasti občutljiv gorski svet in občutljive ekosisteme ter izboljšanje trajnosti in kakovosti doživetja v teh območjih obiskovalcem in domačinom **z naravi prijaznejšimi načini zahajanja v gore.**

Za obisk gora v večji meri uporabljajmo **javni potniški promet in druge načine naravi prijaznega obiskovanja gora.**



Z javnim potniškim prometom v hribe vsi, ki želite spoznati in doživeti naravo kot celoto.



Kakšne so poleg rednih linij JPP še druge možnosti naravi prijaznega obiskovanja gora?

- Uporaba "gorskih/hribovskih" avtobusov - turističnih avtobusov, ki (v glavni sezoni) namensko vozijo v gorski svet (alpske doline in prelaze).
- Najem avtobusa za organizirane skupine (planinska društva).
- Obisk bližnjih (okoliških) gora.



- Večdnevne ture, za kar so zelo primerne tudi planinske in druge obhodnice.



- Skupni prevozi (carpooling).
- Do izhodišč s kolesom.





Zasnova: Komisija za varstvo gorske narave
Ilustracije in oblikovanje: Samo Jenčič
Izdala: Planinska zveza Slovenije
Tisk: Fotolito Dolenc, d.o.o.
Junij 2023



PEŠ IZ DOLIN DO VIŠIN

V HRIBE Z JAVNIM PREVOZOM



V hribe z vlakom ali avtobusom

Zanimivo in zabavno - otroci se radi vozijo z vlakom ali avtobusom in uživajo v razgledih.



Udobno in varno - ni nam treba voziti.


Ni se treba vračati na izhodišče, ampak lahko naredimo enodnevno planinsko prečenje in večdnevne brezskrbne ture.

Najlepša v gorah so jutra, neprecenljivi so sončni zahodi. Najlažje jih doživimo na večdnevnikih turah.



Naravo in gore doživimo v celoti in v vseh njihovih prelestih.

V gorah iščemo mir, ki ga doživimo, ko si zanje in zase vzamemo čas.



Močno zmanjša naš okoljski odtis.

V hribe z javnim potniškim prometom (JPP)

Na spletni strani Planinske zveze Slovenije, zavihek **Peš iz dolin do višin**, in v aplikaciji maPZS smo pripravili

40 planinskih tur (izletov),

ki se začenejo in končajo na postaji ali postajališču javnega potniškega prometa. Razporejene so po vsej Sloveniji.

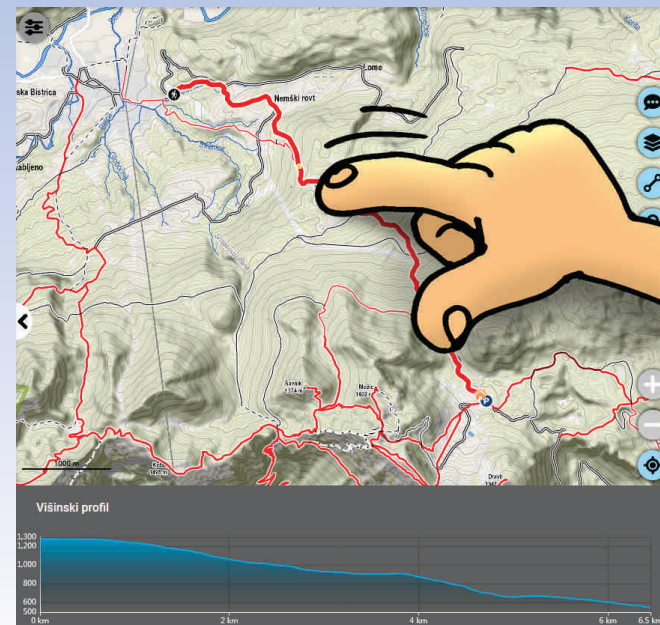


Izleti so bili pripravljani v sodelovanju med PZS in Geografskim inštitutom Antona Melika.



Kako v hribe z JPP

Spremljamo in uporabljamo aplikacijo maPZS. Na njej bodo koristni podatki o turah, ki jih lahko v celoti opravimo z JPP: lokacije, vozni redi, informacije o naravnih in kulturnih zanimivostih ob poti.



Aplikacijo bomo nadgrajevali z novimi turami.



H krepitvi in izboljšanju JPP bomo spodbujali ponudnike prevozov in državo.