


**PLANINSKA  
ZVEZA  
SLOVENIJE**


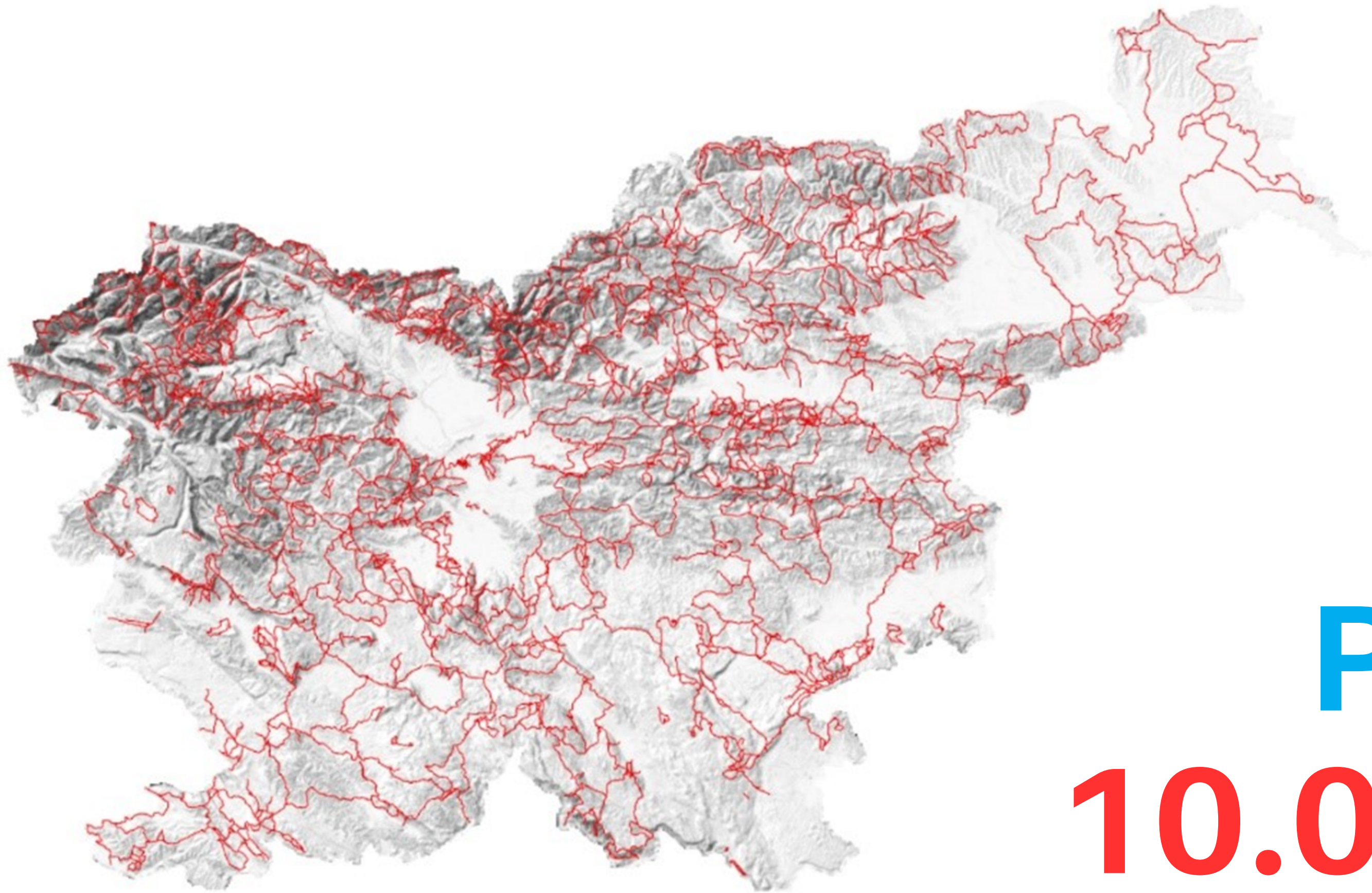


*ALPINE  
ASSOCIATION  
OF SLOVENIA*

**[www.pzs.si](http://www.pzs.si)**

**BARBARA KELHER**





**PREKO**  
**10.000 KM**  
**PLANINSKIH POTI**

WWW.PZS.SI

# AKTIVNI TURIZEM V GORSKEM SVETU NARAŠČA

**Vsi promoviramo planinarjenje oz. pohodništvo,  
le malo kdo pa se zaveda prevelikega obiska  
tega krhkega ekosistema, nepoznavanja naših  
gora, številnih nesreč, ki so zadnja leta v  
porastu prav zaradi neznanja, nepravilne  
opreme in predvsem nepoznavanja našega  
gorskega in sredogorskega okolja.**



Barbara Kelher, strokovna sodelavka PZS



Luka Virag

**Soča Valley**  
15. maj · 🌍

Happy International Family Day! 🎉 There is nothing better than spending quality time with your loved ones in the great outdoors. 🌲 If you're looking for a destination for your next family vacation, the stunning Soča Valley is just the place for you! 🏞️ With its crystal clear river, towering mountains and charming towns, the Soča Valley has something for everyone. 🏡 So why not plan your next family vacation in the Soča Valley and create unforgettable memories that will last...  
Prikaži več

Prikaži prevod



**Visit Saleska**  
21. maj · 🌍

**Peš do zanimivih ciljev** 🏃

Od jezer, ki dajejo Šaleški dolini poseben značaj, do razglednih in prijazno dostopnih razglednih ciljev vas pripeljejo raznotere sprehajalne, tematske in pohodniške poti. ❤️

📍 Izberi svojo pot 🗺️ <https://bit.ly/PohodnistvoSaleskaDolina>

Prijubljeno posameznih poti je dober smerokaz za njihovo lepoto in dostopnost. A najlepše bodo tiste, ki ustrezajo vaši pripravljenosti in vašim interesom. Raziščite top poti in jih ocenite po svoje.

Želimo vam lepo nedeljo in sonček je JU-HU-HU!

👤 Matej Vranič

·  
·  
·

#visitsaleska #namigi #pohodnistvo #aktivno #zeleno #hribi #kampadanes #sloveniaoutdoor #mojaslovenija #feelslovenija



**Visit Kamnik**  
6. junij · 🌍

[ Gremo "GO" na Vel'ko krav'ce pogledat ]

Konec tedna se na Veliko planino vračajo pastirji in krav'ce! 🐄🏔️

🕒 v soboto, 10. 6. 2023, se lahko udeležite delavnice 📖 **Spoznavanje zdravilnih zelišč in njihove uporabe**

🕒 v nedeljo, 11. 6. 2023, se sprehodimo po planini z lokalnim vodnikom 🗨️ **Vodeni ogled po učni poti Po stopinjah pastirjev**

Vabljeni na Veliko planino! ❤️

[Visit Ljubljana](#) / [Feel Slovenia](#) / [Živim Kamnik](#) / [Kamnik-Savinja Alps Zgodovinska mesta Slovenije - Slovenia Historic Towns](#) / [Velika Planina uradna stran](#)



**Velika Planina uradna stran** se 😊 počuti fantastično na lokaciji Velika Planina uradna stran.

5. junij · Kamnik · 🌍

Konec tedna se na Veliko planino vračajo pastirji in krav'ce! 🐄🏔️

🕒 v nedeljo, 11.6. se sprehodimo po planini z lokalnim vodnikom 🗨️ **Vodeni ogled po učni poti Po...** Prikaži več

**Visit Savinjska**  
1. julij ob 19:00 · 🌍

**ideja za izlet**

**SLAP RINKA IN OKREŠELJ**

Enega najbolj občudovanih slovenskih slapov, slap Rinka, lahko obiščete na poti na Okrešelj, kamor se vzpenja strma označena pot. Navzgor nekajkrat prečkate Savinjo, obidete njen izvir, na vrhu pa se prepustite pravilničnim razgledom.

Dom na Okrešlju je leta 2019 pogorel, nov dom je v izgradnji, do takrat pa se lahko osvežite v manjši brunarici.

·

**RINKA FALLS & OKREŠELJ**

A marked path leads to Okrešelj, a glacial amphitheater under scenic Alpine peaks. From the parking area near the Rinka waterfall it takes around one hour to reach the top.

📸 TG

#savinjska #visitsavinjska #feelslovenia #myway #mojaslovenija



**Rogla Pohorje**

I FEEL LOVE SLOVENIA

RESPONSIBLY TRAVELED

**GREEN & SAFE**

RESPECTFUL TRAVEL

RESPECTFUL TRAVEL

**Vipavska dolina - Vipava Valley**  
23. junij · 🌍

**Kranjska Gora**  
29. junij ob 15:09 · 🌍

Vaš odgovoren obisk Triglavski narodni park / Triglav National Park prispeva k ohranjanju narave ❤️

poletni sezoni se obeta veliko obiskovalcev edinega narodnega parka v Sloveniji, zato je Javni zavod Triglavski narodni park v sodelovanju s partnerji projekta Vih Julijec pripravil tri kratke videe o najbolj vročih tematikah v poletnem času. Z odgovornim obiskom lahko vsak prispeva k ohranjanju izjemno bogate in raznolike narave. Koristne informacije za obiskovalce so na voljo na vsakem koraku, zato se pred obiskom dobro informiramo za naš varen korak in za odgovornost do prostora, ki ga obiskujemo. 🙏

Kaj lahko storimo obiskovalci za ohranjanje narave? Obisk ustrezno načrtujemo za lastno varnost in odgovornost do prostora, ki ga obiskujemo. Uporabljamo javni prevoz, parkiramo na urejenih parkiriščih, spoštujemo zapore in mimo območja, hodimo po označenih poteh in s seboj odnesemo vse odpadke. Z ustreznim načrtovanjem obiska TNP prispevamo tudi h kakovosti življenja prebivalcev, lastni dobri izkušnji in ohranjanju dragocene naravno dediščino edinega narodnega parka v Sloveniji. Urejen promet (smotrna uporaba infrastrukture, spoštovanje omejitev hitrosti, uporaba javnega prevoza) je ključno za varstvo narave v poletni sezoni. Obiskovalci s spoštovanjem prometnih ureditev omogočamo več miru, ki ga živali še posebej potrebujejo v fazah paritve, vzgoje mladičev in prehranjevanja. 🙏🐾

Naravovarstveni nadzornik Triglavskega narodnega parka Florijan Tišler opozarja, da se pred obiskom katerega koli zavarovanega območja narave pozanimamo o pravilih obnašanja, da bomo s svojim obiskom obvarovali naravo in poskrbeli za lastno varnost. 🙏



**Hribovc.si**  
01. november 2022 · Kranjska Gora ·  
Sllemenova špica  
@dreamypixels  
— na lokaciji Sllemenova Špica, 1909m.

1,4 tis. · 21

Všeč mi je · Komentiraj · Deli z drugimi

Najustreznejše

Sandra Pivk Peternej  
Kdaj pa je bilo tole slikano? Danes zagotovo ne, ker macesni nimajo več iglic 😊  
Všeč mi je · Odgovori · 38 tednov · 2 odgovora

posojilne ponudbe · Sledi  
Pišite nam za vaše zahteve za denarni kredit. Elektronski naslov: crediteurope@mail.com  
WhatsApp : +33757750458  
Všeč mi je · Odgovori · 38 tednov


Ivica Mihovec  
Waoou, čudovito! 🙌  
Všeč mi je · Odgovori · 37 tednov

Slavko Vidovič  
Igllic in zlate barve ni več...več sreče naslednje leto 🍂  
Všeč mi je · Odgovori · 38 tednov

Suzana Jevševar  
Lej to Barbara Jernejc ❤️  
Všeč mi je · Odgovori · 38 tednov

**Hribovc.si - Aktualne razmere**  
Valentina Orter · 23 min ·

Takle se pa u bergen špancira 🍂 Na poti iz Sllemenove spice proti Vrsicu.



👍👍👍 142 · 40 komentarjev · Skupno št. delitev: 3



**Hribovc.si**  
09. oktober 2022 · Kranjska Gora ·  
Zlati macesni na Sllemenovi špici  
@dreamypixels  
— na lokaciji Sllemenova Špica, 1909m.

1,7 tis. · 82 · 21

Všeč mi je · Komentiraj · Deli z drugimi

Najustreznejše

Maja Vogrič  
Neža Lapajne ❤️  
Všeč mi je · Odgovori · 41 tednov

Neža Lapajne  
Maja Vogrič imam še buli lokacije na lagerju 🍂  
Všeč mi je · Odgovori · 41 tednov

Maja Vogrič  
Neža Lapajne kr pauej kir dan pa ab kukih. 🍂  
Všeč mi je · Odgovori · 41 tednov

Izbrani so najbolj ustrezni komentari, zato so bili nekateri odgovori morda izločeni.

Najbolj aktiven/-na sledilec/-ka  
Jadranka Saletinger



**TOURISM FLOWS**  
by ARCTUR

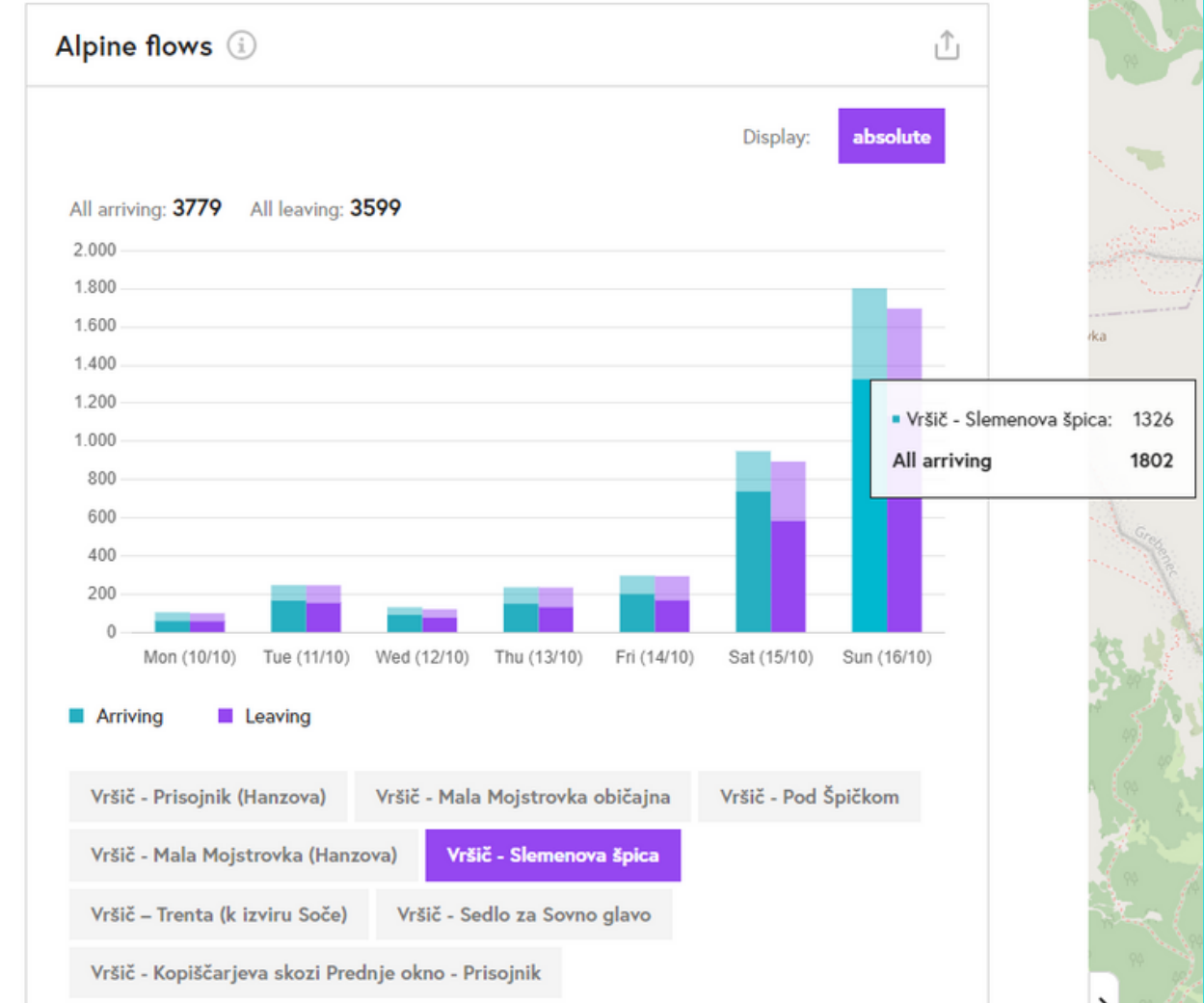
- Dashboard
- Flows data
- Alpine
- Traffic
- Alpine accidents
- Weather

# PLANINSTVO 4.0

PILOTNI PROJEKT ŠTETJA OBISKA V GORAH SLOVENIJE



Vršič ▾ 10/10/22 - 16/10/22



## 2.1 Site Vrsic

### 2.1.1 Visitor structure

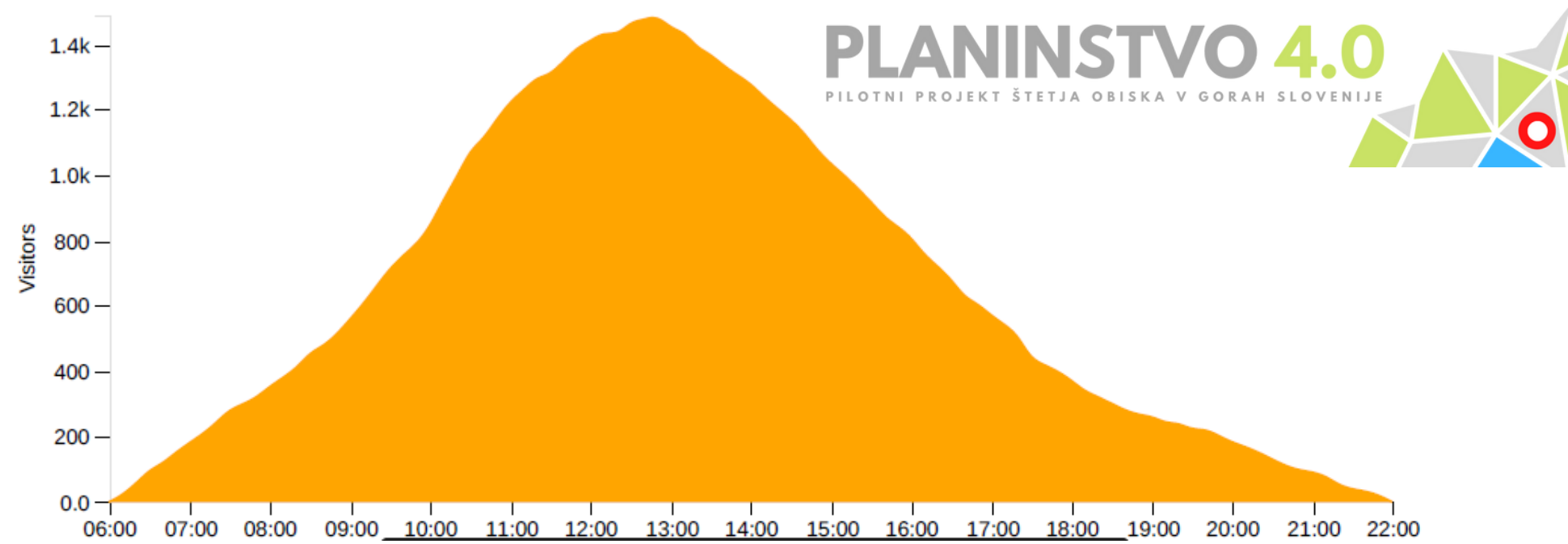
#### Visitors total

**123,850** visitors visited your site during the observation period **August 2022**. The maximum number of visitors - 8,700 - was recorded on the **Sunday, 14th August 2022** the lowest number - **690** - was recorded on the **Wednesday, 31st August 2022**.

During the observation period there were on average **698** visitors at your site. On average the most visitors were recorded between **12 and 13**.

The average duration of a visitor's stay was **2h 1m**, with the longest stays recorded for visitors arriving between **8 and 9**.

#### Visitors over time on average in the selected period



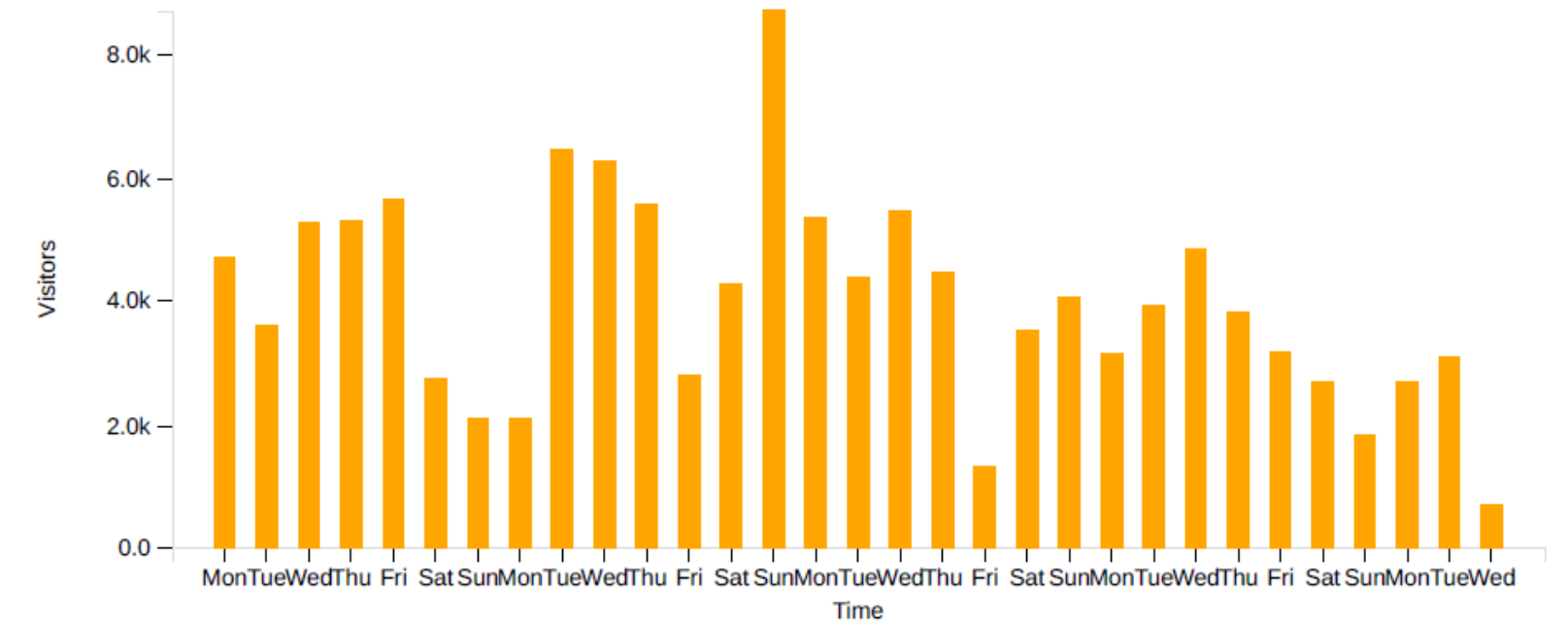
#### The top 5 postal codes from where your site has been visited (average in period)

Kranjska Gora	40,600 Visitors
Soča	18,660 Visitors
Bovec	6,640 Visitors
Bled	6,040 Visitors
Gozd Martuljek	5,510 Visitors

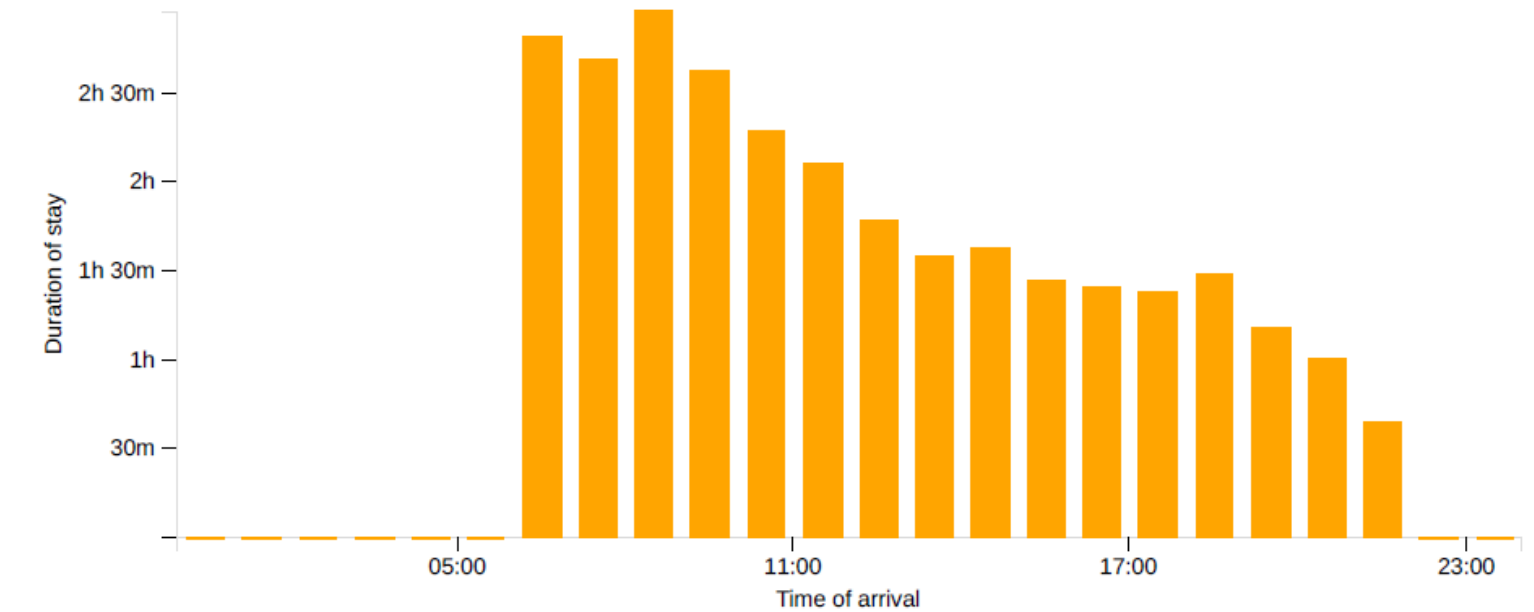
#### 2.1.3 International Visitors

On average, **74.7%** of the visitors were from abroad. Visitors from **Germany** had the largest share of visitors.

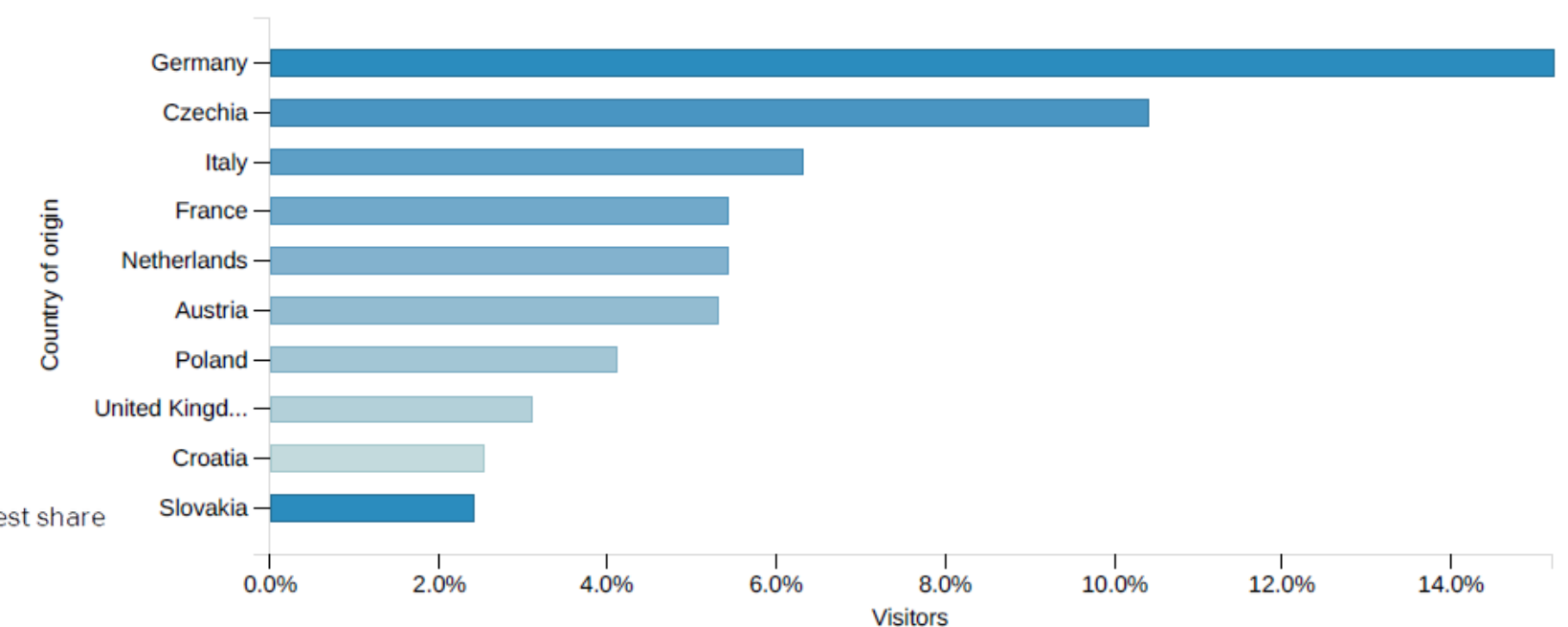
#### Average daily and weekly visitor figures for the period under study (from Monday to Sunday)



#### Average duration of stay of the individual visits in relation to the time of arrival



#### Visitors split by country of origin (average in period)



I FEEL SLOVENIA



roglapohorje • Follow

roglapohorje The hike to Lovrenška lakes is an easy one, suitable for all ages. 🌲 Exploring them in summer is also a great way to avoid the heat.

#roglapohorje #ifeelsLOVEnia #ExploreFeelEnjoy #mojaroglapohorje #RazisciObcutiUzij #sloveniaoutdoor #Pohorje365 #hiking #lovrenskajezera

Jošt Gantar, www.slovenia.info  
49w

kapeller.thomas alias Tom Josef gefällt das  
49w 1 like Reply See translation

love\_and\_nature\_stories ❤️❤️❤️  
49w 1 like Reply

1,862 likes  
AUGUST 12, 2022

roglapohorje • Follow

roglapohorje "In nature, nothing is perfect and everything is perfect." ❤️

#roglapohorje #ifeelsLOVEnia #ExploreFeelEnjoy #mojaroglapohorje #RazisciObcutiUzij #sloveniaoutdoor #Pohorje365

Jošt Gantar, www.slovenia.info  
46w

jozefinajeremyc0807 Dali je ovo u blizini Knina  
46w Reply See translation

View replies (1)

math\_officially Morda... 🤔🤔🤔🤔🤔  
46w 1 like Reply

Liked by si\_fotografija and 2,125 others  
SEPTEMBER 2, 2022



I FEEL SLOVENIA



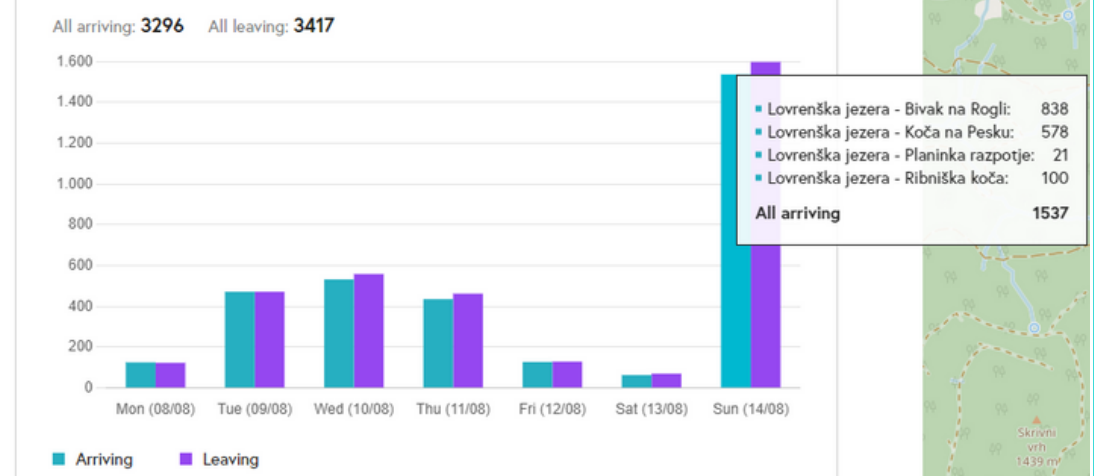
# TOURISM FLOWS

- Dashboard
- Flows data
- Alpine
- Traffic
- Alpine accidents
- Weather

## Flows data

Lovrenška jezera 08/08/22 - 14/08/22

### Alpine flows



- Lovrenška jezera - Bivak na Rogli: 838
- Lovrenška jezera - Koča na Pesku: 578
- Lovrenška jezera - Planinka razpotje: 21
- Lovrenška jezera - Ribniška koča: 100



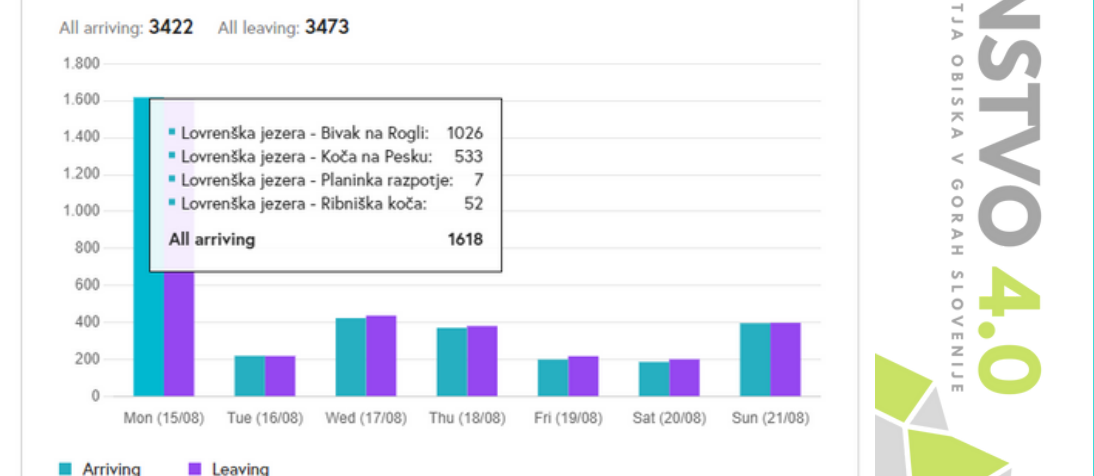
# TOURISM FLOWS

- Dashboard
- Flows data
- Alpine
- Traffic
- Alpine accidents
- Weather

## Flows data

Lovrenška jezera 15/08/22 - 21/08/22

### Alpine flows



- Lovrenška jezera - Bivak na Rogli: 1026
- Lovrenška jezera - Koča na Pesku: 533
- Lovrenška jezera - Planinka razpotje: 7
- Lovrenška jezera - Ribniška koča: 52

PLANINSTVO 4.0  
PILOTNI PROJEKT ŠTEJLA OBISKA V GORAH SLOVENIJE





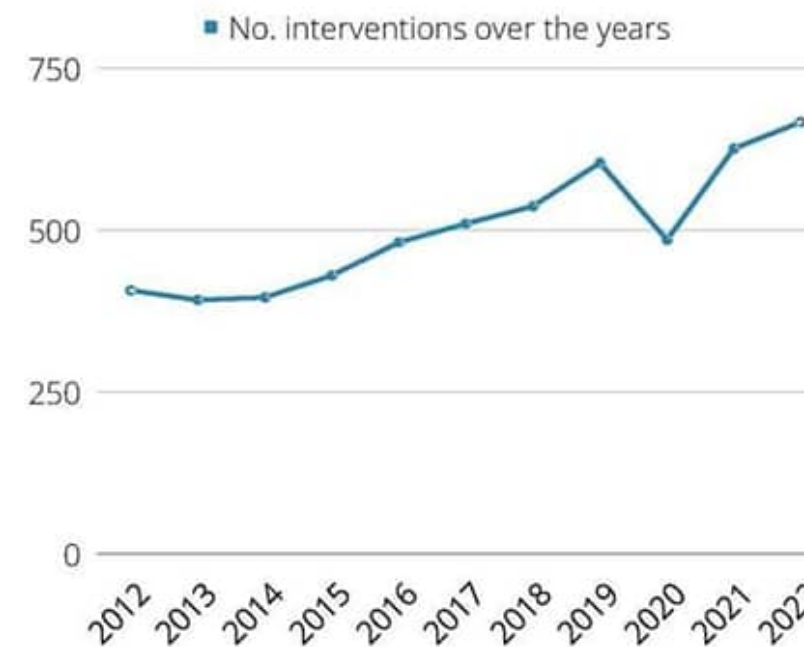
# NARAŠČA ŠTEVILO GORSKIH NESREČ

GORSKI  
REŠEVALEC  
MOUNTAIN RESCUE

Število intervencij v 2022 glede na okolščine / Number of interventions in 2022 depending on circumstances



Vir/source: Info GRZS



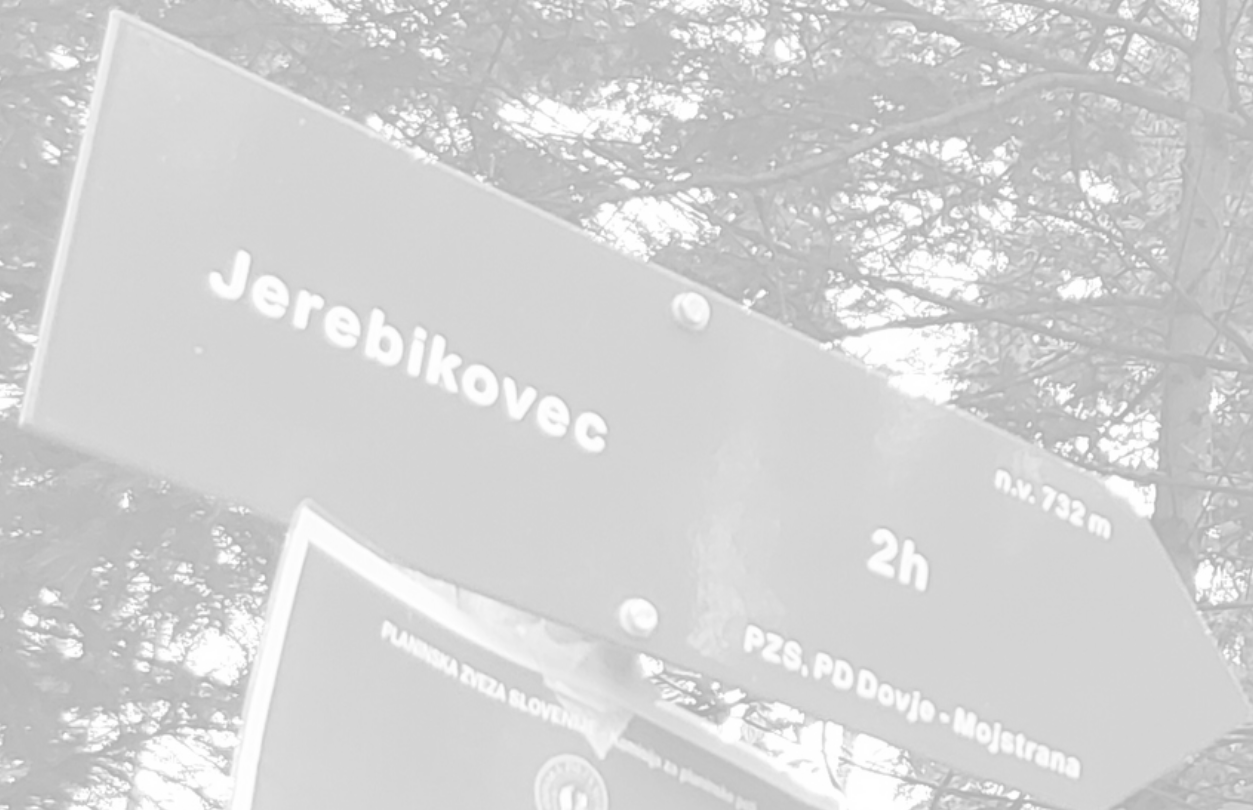
**STATISTIKA  
NESREČ  
ACCIDENTS  
STATISTICS**



- Skupno **667** intervencij v 2022.
- Total 667 interventions in 2022.
- Lani največ v enotah **GRS Bohinj** (90) in **GRS Tolmin** (82).
- Last year, the most in the units of GRS Bohinj (90) and GRS Tolmin (82).
- Naraščanje nesreč zadnjih 10 let.
- The increase in accidents in the last 10 years.



# NARAŠČA ŠTEVILO POŠKODB PLANINSKIH POTI





# PR(A)VA POMOČ PRI NAČRTOVANJU IZLETOV

Poti (2091) Točke na poti (30875)

Filter: Gozdne učne poti

**Radeče - Leskovec**

Planinska pot lahka

Razdalja: 6,65 km Vzpon: 569 m  
 Čas hoje: 2 h 30 min Spust: 55 m

**Bračevac - Tisje**

Planinska pot lahka

Razdalja: 780 m Vzpon: 195 m  
 Čas hoje: 35 min

**Pevno - Planica**

Planinska pot lahka

Razdalja: 3,26 km Vzpon: 330 m  
 Čas hoje: 1 h 15 min

**Celjska koča - Tolsti vrh**

Planinska pot lahka

Razdalja: 750 m Vzpon: 1  
 Čas hoje: 30 min Spust: 1

**Ravne - Kočevska pl. pot**

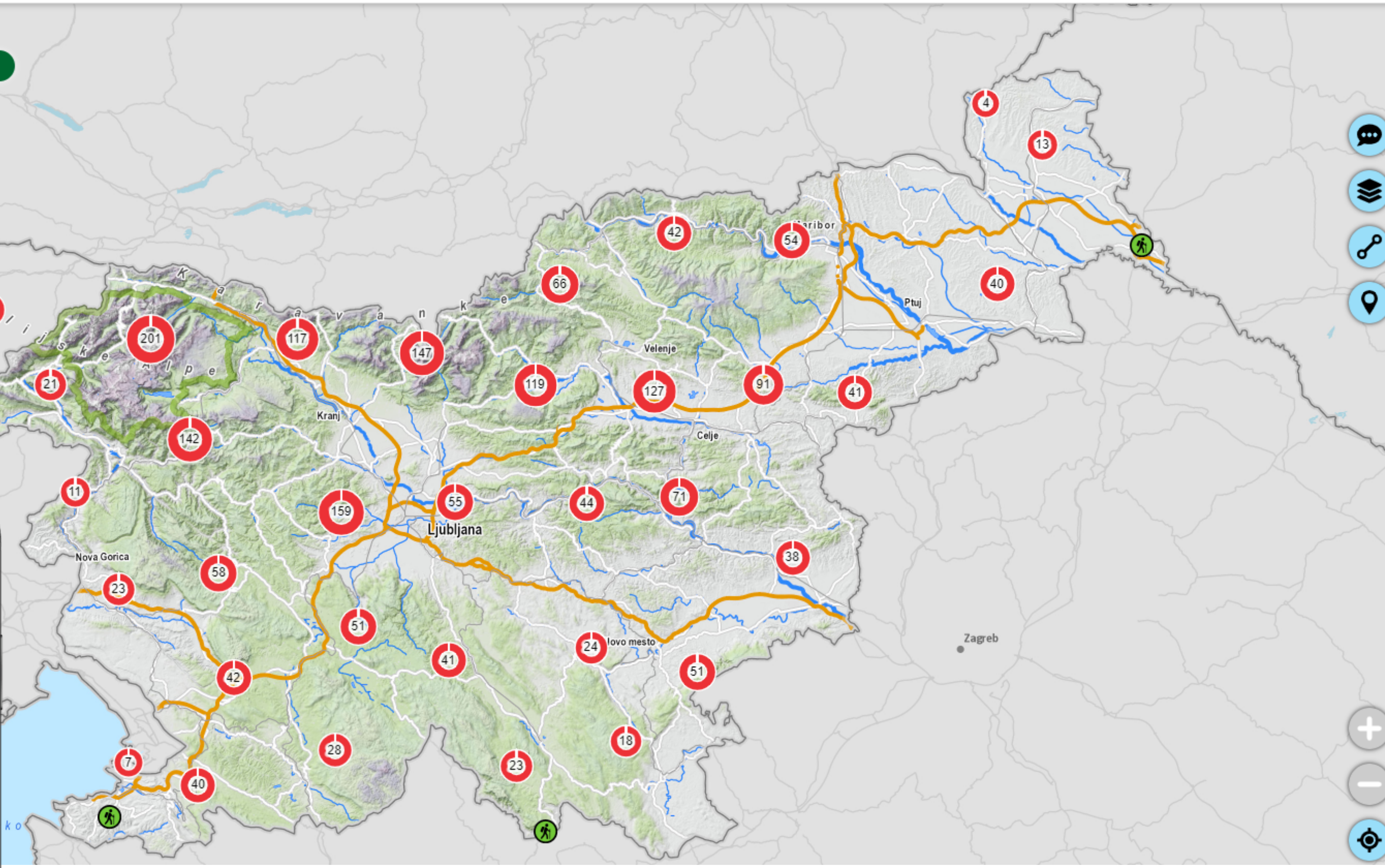
Planinska pot lahka

Razdalja: 560 m Vzpon: 6  
 Čas hoje: 15 min Spust: 1

**Povezava Ravni - Sv. Jeronim**

Planinska pot lahka

Razdalja: 2,19 km Vzpon: 1  
 Čas hoje: 45 min Spust: 1



Nazaj



### Stjenkova koča na Trstelju

Odprto

planinska koča

Nadmorska višina: 610 m  
 Teritorij: Posočje  
 Koordinate (Google Zemljevidi): 45.857276, 13.705930  
[Google Zemljevidi](#)  
 Kategorija: Koče III. kategorije  
 Spletna stran: [Povezava](#)

Delovni čas

OSNP - odprto ob sobotah, nedeljah in praznikih

Sezona

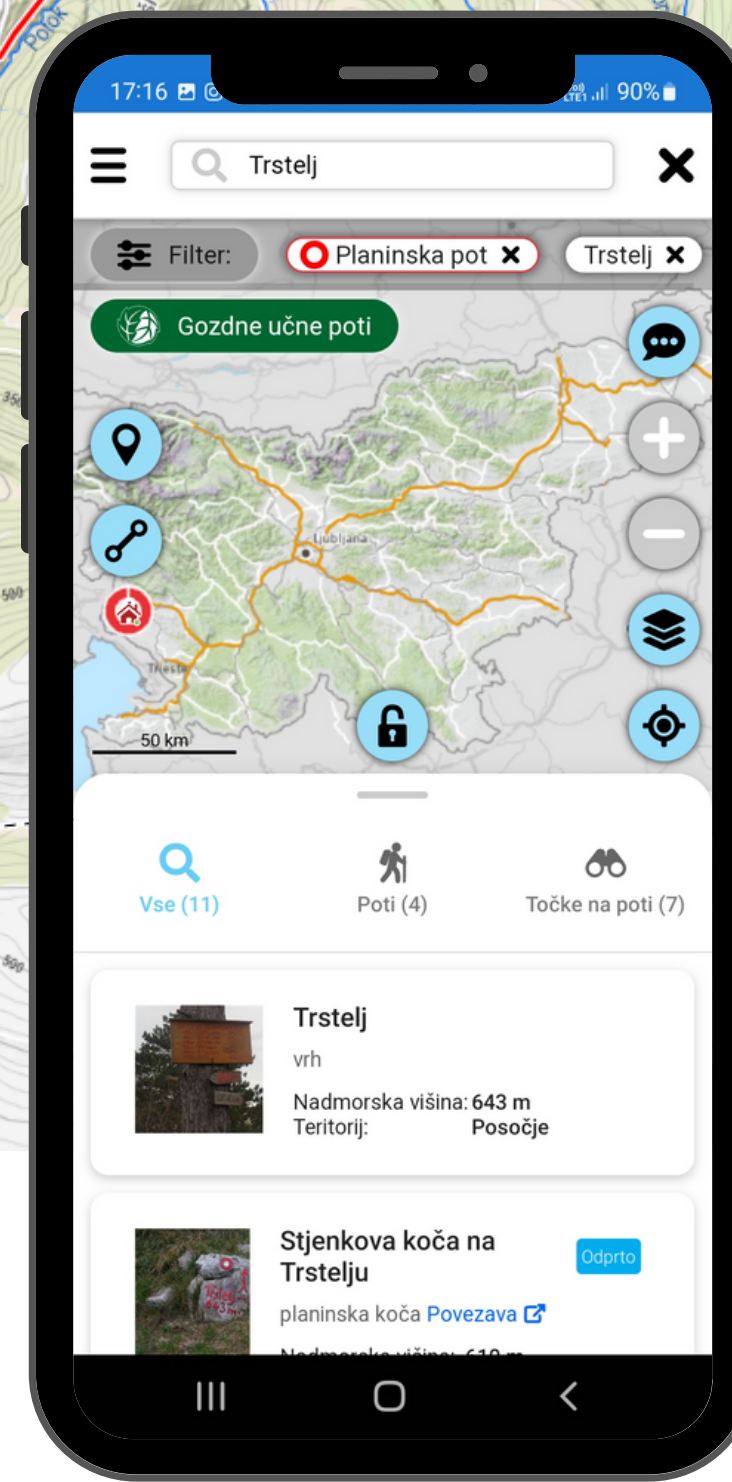
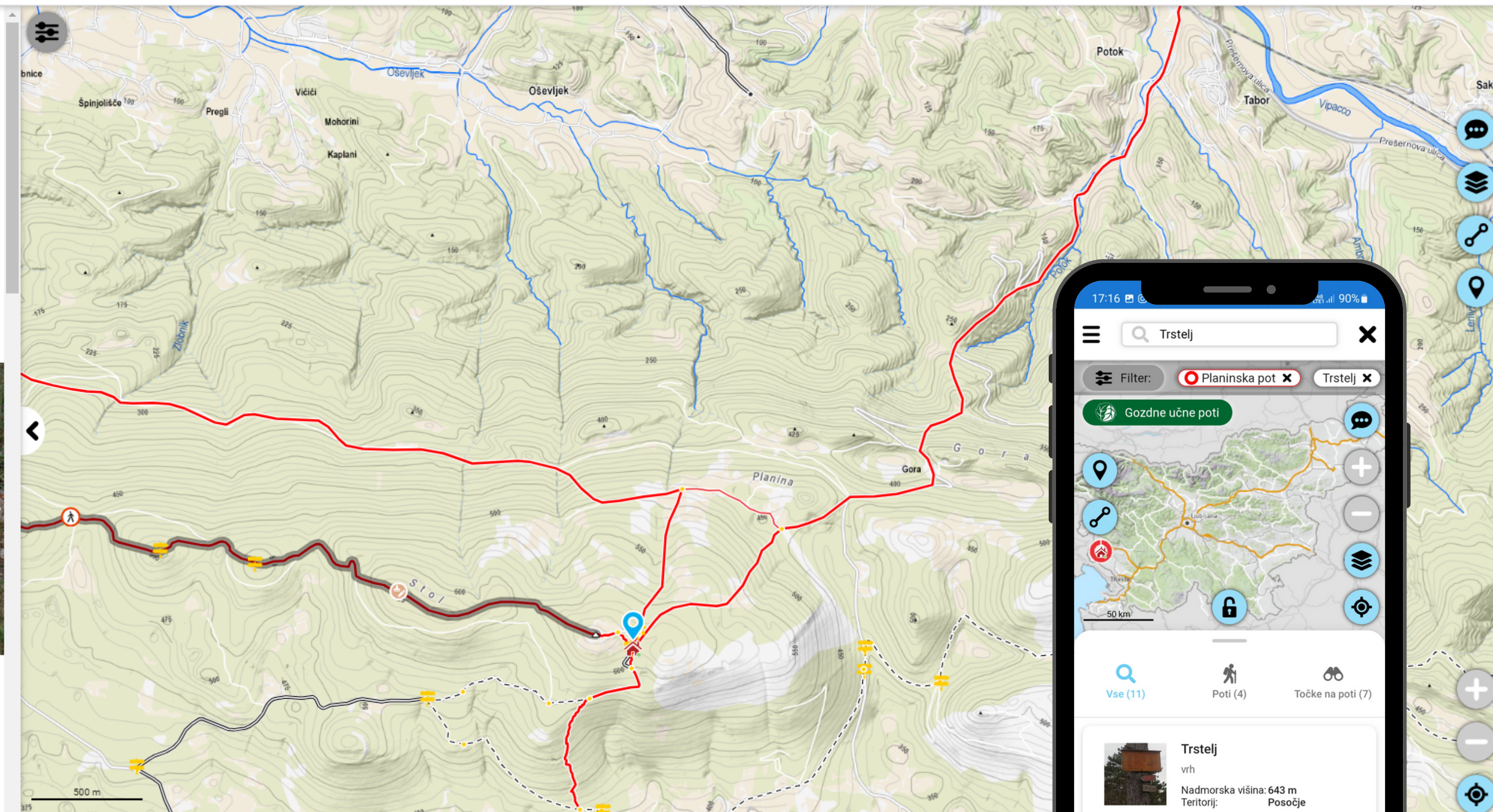

- Jan
- Feb
- Mar
- Apr
- Maj
- Jun
- Jul
- Avg
- Sep
- Okt
- Nov
- Dec



Kontakt

GSM: +386 (0)41 624 068  
 Telefon: +386 (0)5 30 23 030  
 Facebook: <https://www.facebook.com/planinskakoca.trstelj>  
 Splet: <https://planinsko-drustvo-ng.si/stjenkova-ko%C4%8D-na-trstelju-041-624-068>

Naslov



trstelj

Nazaj



Shrani pot

### Dornberk - Trstelj

Planinska pot lahka

Lahka planinska pot

#### Izhodišče:

Dornberk, 74 m  
45.883553, 13.737850 [Google Zemljevidi](#)

#### Cilj:

Stjenkova koča na Trstelju, 610 m  
45.857276, 13.705930 [Google Zemljevidi](#)

Razdalja: 4,49 km  
Čas hoje: 1 h 55 min  
Vzpon: 539 m  
Spust: 4 m  
Zahtevnost: lahka  
Teritorij: Posočje

Vrsta podlage: Uhojena steza 100 %

Skrbnik: [PD Nova Gorica](#)

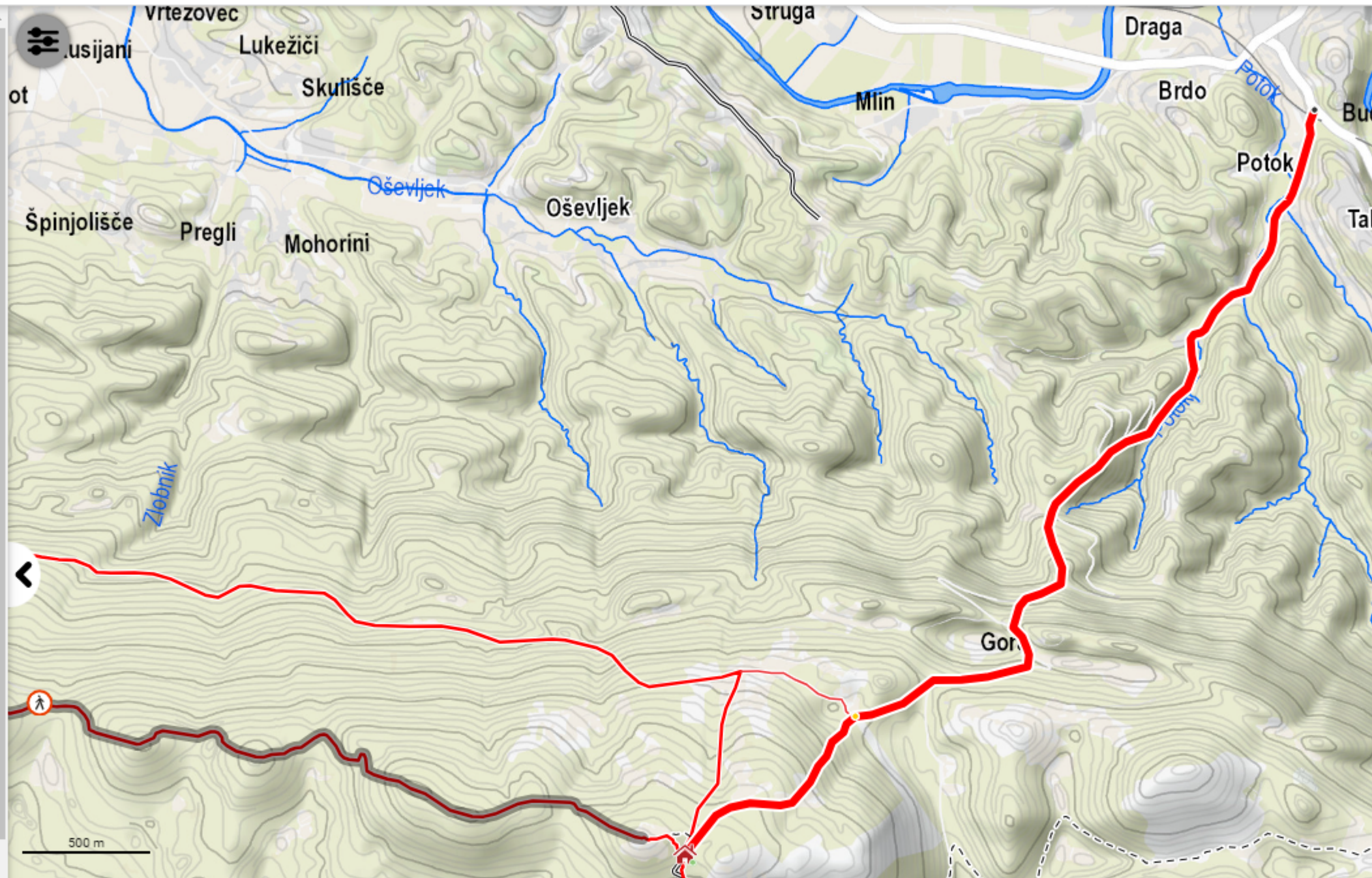
#### Koče in gostišča



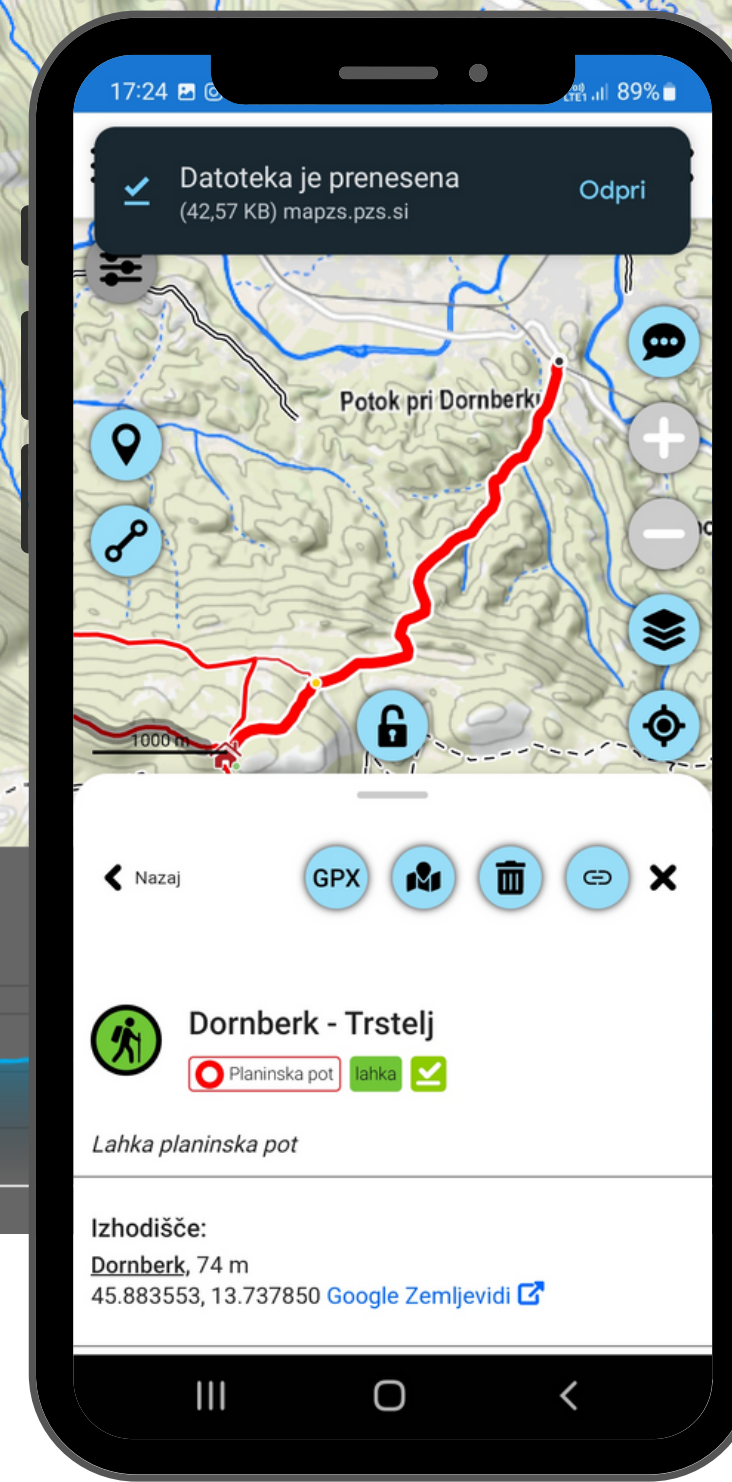
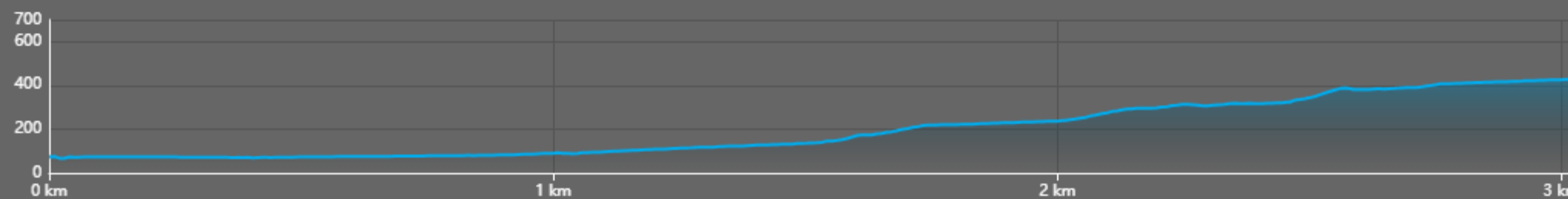
Stjenkova koča na Trstelju  
planinska koča [Povezava](#)

Odpri

Nadmorska višina: 610 m  
Teritorij: Posočje



#### Višinski profil








maPZS - aplikacija za raziskovanje in vodenje po poteh v naravi in mestih

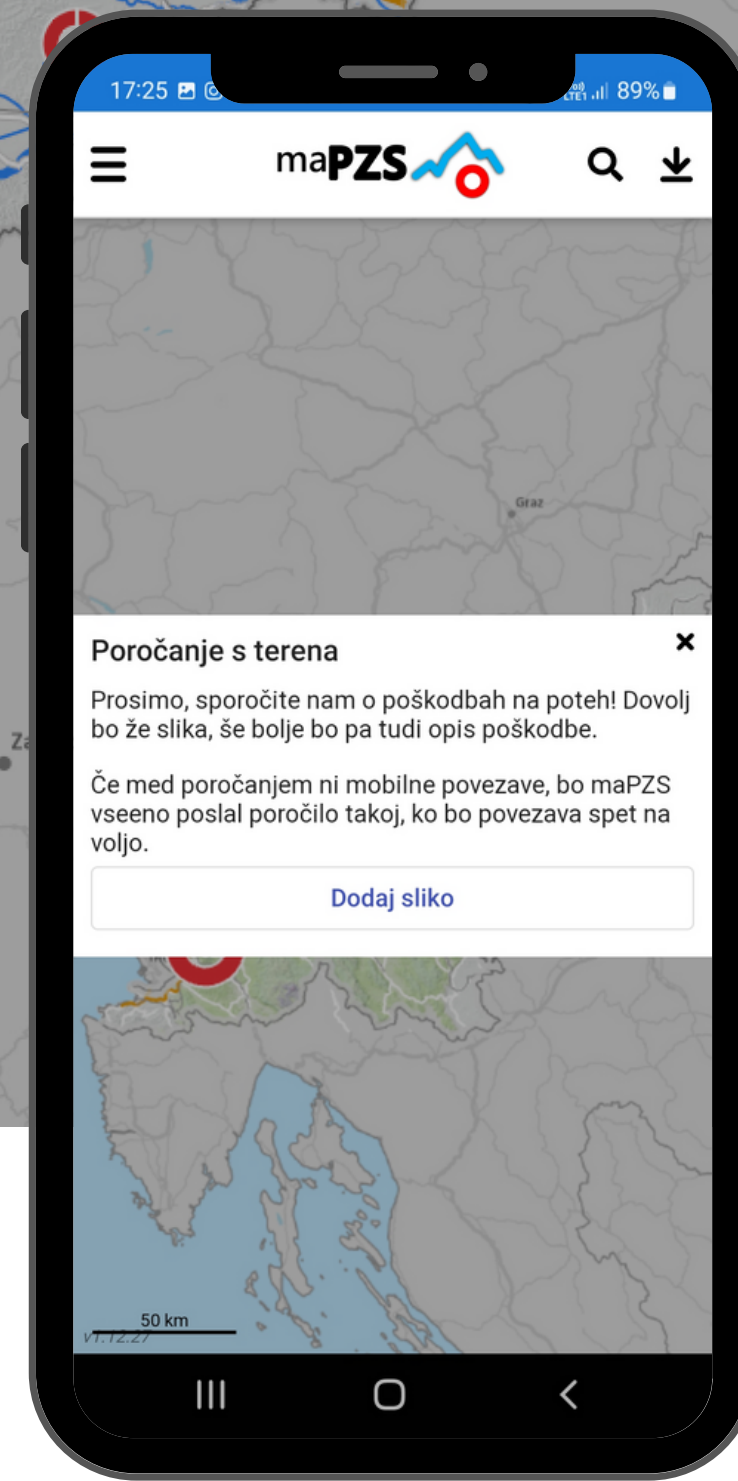
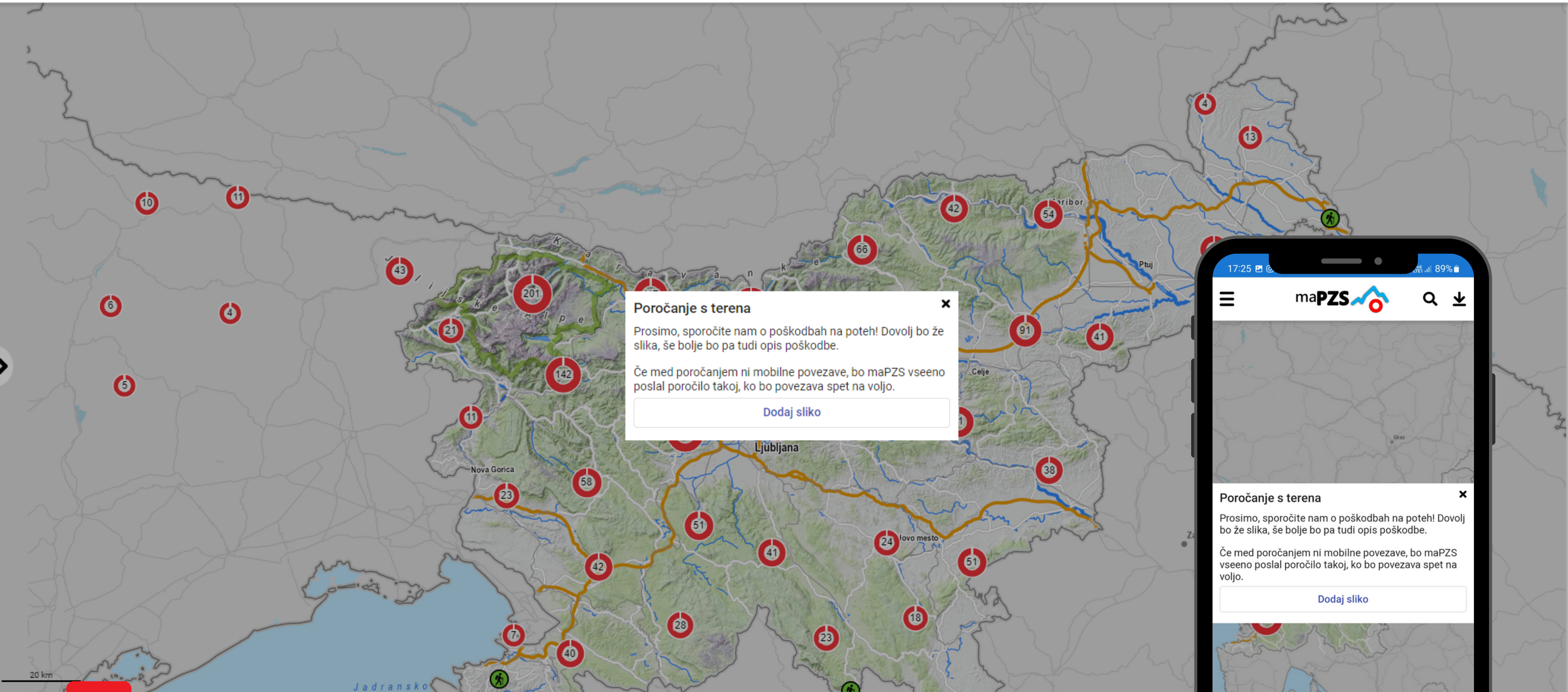


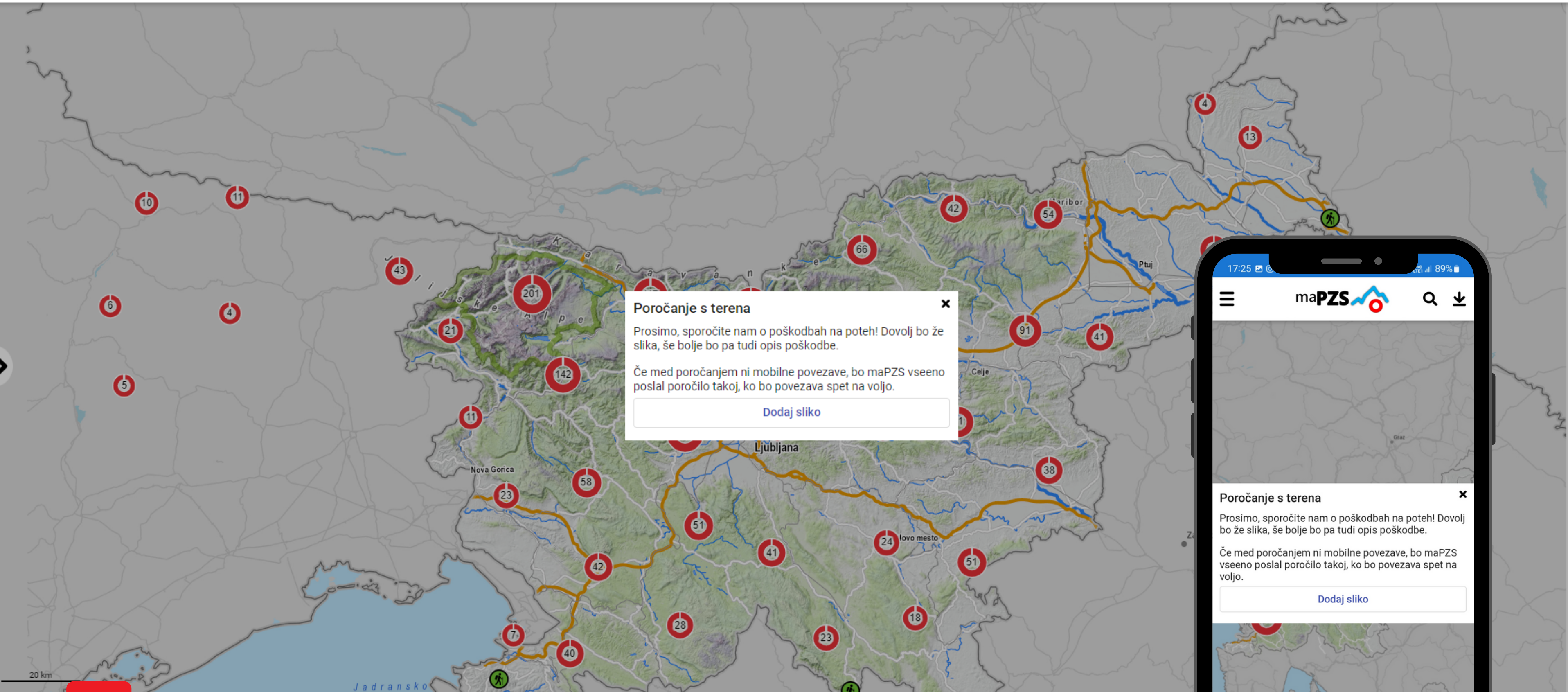
Copy link



“  
Klik na  
aplikacijo  
maPZS

Watch on  YouTube



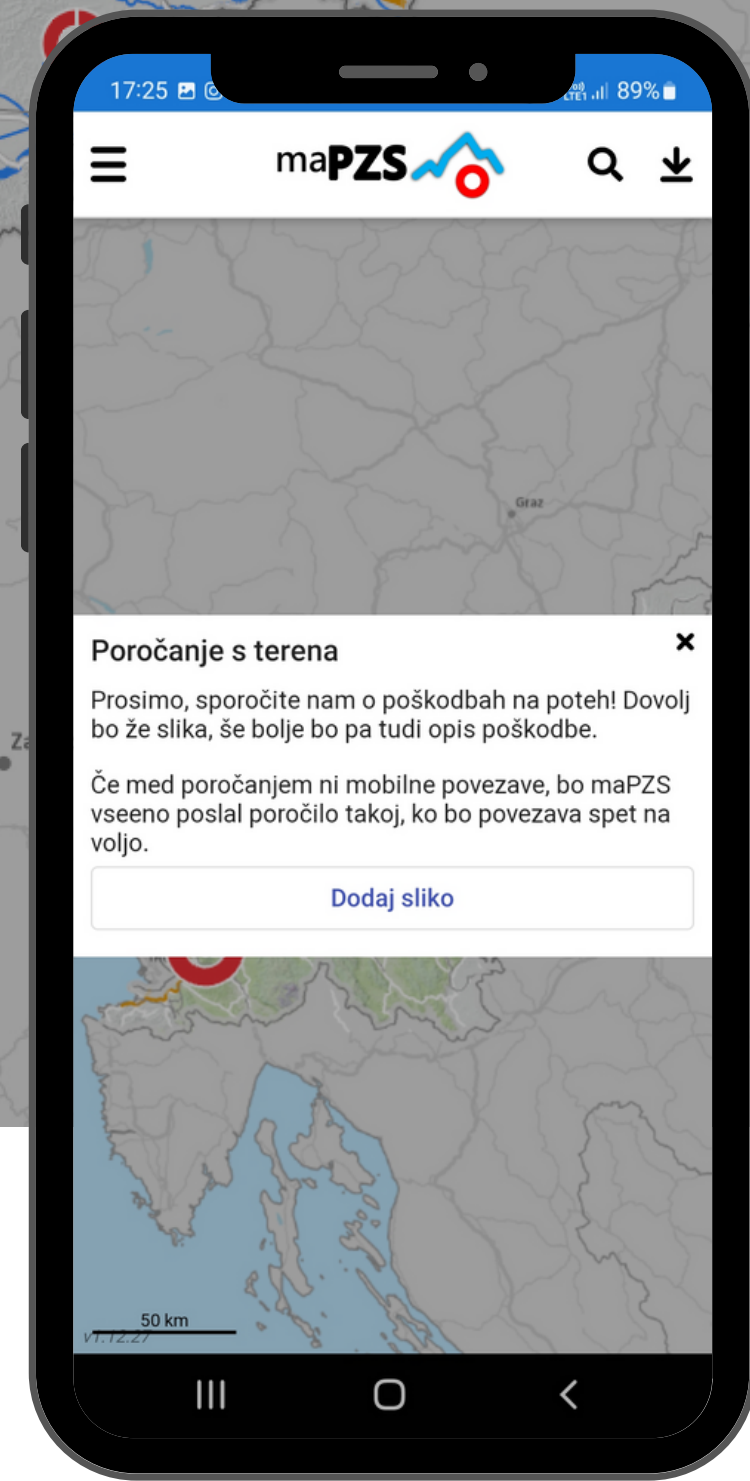


**Poročanje s terena** ✕

Prosimo, sporočite nam o poškodbah na poteh! Dovolj bo že slika, še bolje bo pa tudi opis poškodbe.

Če med poročanjem ni mobilne povezave, bo maPZS vseeno poslal poročilo takoj, ko bo povezava spet na voljo.

[Dodaj sliko](#)



**Poročanje s terena** ✕

Prosimo, sporočite nam o poškodbah na poteh! Dovolj bo že slika, še bolje bo pa tudi opis poškodbe.

Če med poročanjem ni mobilne povezave, bo maPZS vseeno poslal poročilo takoj, ko bo povezava spet na voljo.

[Dodaj sliko](#)





S telefonom  
fotografira  
stanje na terenu.



maPZS



WWW.PZS.SI



# maPZS DANES

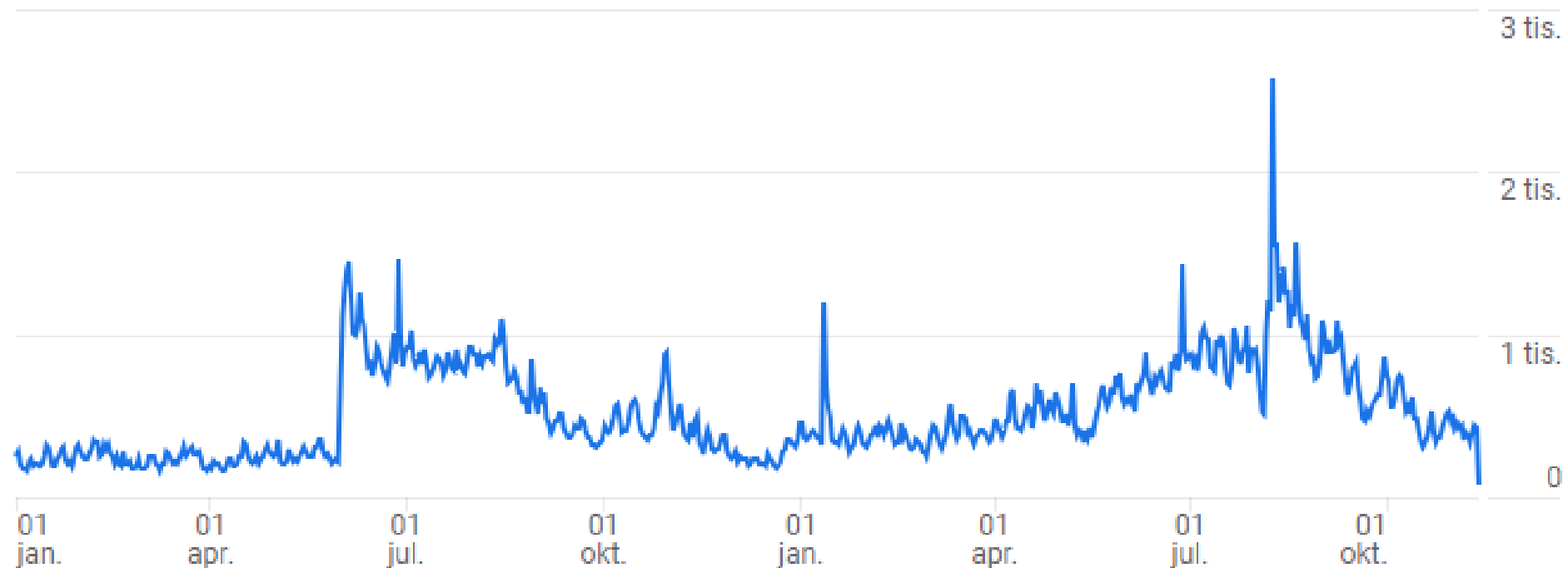


Uporabniki  
156 tis.



Novi uporabniki  
152 tis.

Povprečni čas dejavnosti   
8 min 45 s

Skup  
0,0 



DRŽAVA	UPORABNIKI
1 Slovenia	126.650
2 Croatia	6.562
3 Germany	3.973
4 Netherlands	2.720
5 Italy	2.368
6 Czechia	1.877
7 Austria	1.888
8 France	1.817
9 Hungary	1.221
10 United Kingdom	1.385
11 Poland	1.088
12 Indonesia	619
13 Belgium	1.125
14 United States	1.981
15 Switzerland	741
16 Canada	451
17 Serbia	360
18 Finland	301
19 Israel	288
20 Spain	540

Naslov strani i...razred zaslona  

↓ Ogledi

Uporabniki

5.872.734  
100 % skupne vsote

155.711  
100 % skupne vsote

	Ogledi	Uporabniki
1 maPZS	5.854.839	155.218
2 (not set)	14.790	431
3 mapPZS	1.302	51
4 mapaPZS	545	27
5 mapZS	501	26
6 маПЗС	403	16
7 cartePZS	180	10
8 映射ZS	50	4
9 МАПЗС	38	1
10 地图	28	2

PLATFORMA/KATE...

UPORABNIKI

web / mobile	95 tis.
web / desktop	59 tis.
web / tablet	2,9 tis.
web / smart tv	3



# maPZS POGLED V PRIHODNOST





**OSEBNI PROFIL UPORABNIKA**



**KREIRANJE IN SHRANJEVANJE LASTNIH  
POTI NA PODLAGI PODATKOV ODSEKOV**



**“SELF GUIDING” USMERJANJE PO  
PRINCIPU GOOGLE ZEMLJEVIDOV (UI)**





WWW.PZS.SI



# VAREN KORAK

PLANINSKA  
ZVEZA  
SLOVENIJE



ALPINE  
ASSOCIATION  
OF SLOVENIA

[www.pzs.si](http://www.pzs.si)