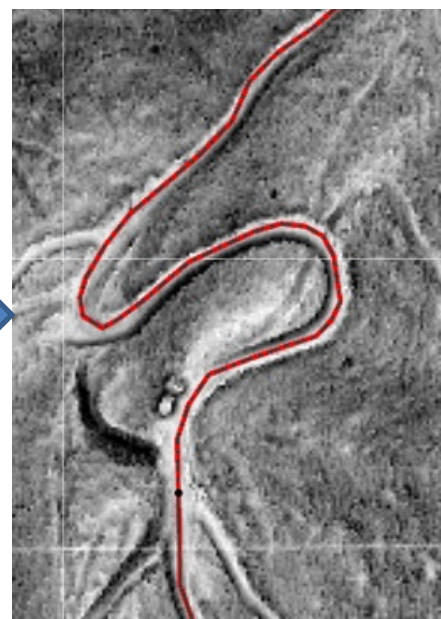




Kataster pl. poti, financiranje urejanja poti in planinske table

- Evidenca usmerjevalnih tabel Alojza Knafelca
- Kartotečna evidenca planinskih poti Stanka Kosa
- Digitalna tekstovna evidenca planinskih poti
- Digitalni kartografski prikaz planinskih poti 2006
- PlanGIS – planinski geografski informacijski sistem
- maPZS – spletna aplikacija za orientacijo v naravi
- Modul Markacisti – spletna aplikacija za evidentiranje aktivnosti markacistov na planinskih poteh

- PlanGIS: urejanje pravilnosti poteka pl. poti na podlagi mreže cest, GPS sledi ter ortofoto in LIDAR posnetkov
- urejena mreža planinskih poti za planinske karte
- opredeljena podlaga planinskih poti zaradi financiranja vzdrževanja poti



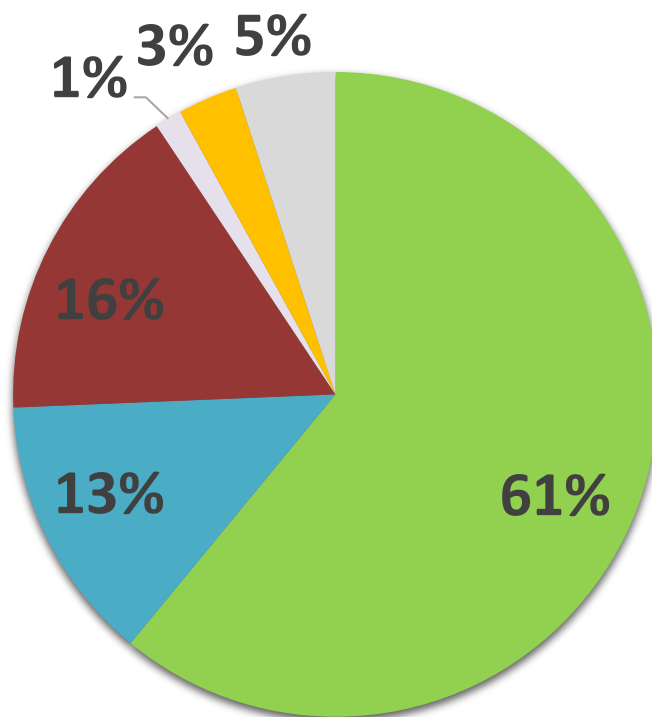
**December 2024 in
januar 2025:**

- vsako PD prejelo preglednico vseh pododsekov poti
- pregled natančnosti poteka pl. poti in pravilnosti vnosa vrste podlage

Stanje urejenosti podlag pl. poti na dan 6.1.2025	Delež pl. poti
SLOVENIJA	95,85%
Dolenjske in Bele Krajine	94,44%
Gorenjske	93,01%
Kamniško - Bistriški	100,00%
Koroške	96,76%
Ljubljane	97,73%
Notranjske	95,88%
Podravja	94,01%
Pomurja	98,64%
Posočja	97,84%
Primorske	97,44%
Savinjske	95,05%
Zasavja in Posavja	96,01%
PZS in KEUPS	100,00%

SREDSTVA ZA VZDRŽEVANJE PL. POTI 2024

razdelitev sredstev



- Skrbniki poti
- Usposablajnja markacistov
- Interventna in tehnična skupina
- Zavarovanje odgovornosti
- Strošek evidence planinskih poti
- Administrativni stroški

	Vzdrževanje PD
Rezervirano za PD	257.811,59 €
Zahtevak 2024-5	14.607,69 €
Zahtevak 2024-6	62.953,12 €
Zahtevak 2024-7	124.303,09 €
Zahtevak 2024-8	41.985,10 €
Skupaj 2024	243.849,00 €

- Izveden je bil interni vzorčni kontrolni pregled zahtevkov za financiranje stroškov vzdrževanja pl. poti (november 2024)
- Društva brez podpisane skrbniške pogodbe (9)
- Društva, ki niso v 2 letih oddala nobenega zahtevka (29)
- Informacija o sredstvih za vzdrževanje pl. poti za leti 2025 in 2026 (pogodba še ni podpisana)

SREDSTVA ZA VZDRŽEVANJE PL. POTI 2025, 2026, ...

Predlog razdelitve sredstev za vzdrževanje planinske poti **glede na vrsto podlage** temelji na:

- štirih kategorijah podlag pl. poti
- razlikovanju priznavanja stroškov za vzdrževanje poti glede na vrsto podlage (najmanj za asfaltne ceste in največ za steze)
- postopnosti uvajanja skozi obdobje dveh let, kar bi omogočilo društvom, da izvedejo postopke prestavitve pl. poti tam, kjer je to mogoče in smiselno, iz asfalta na vzporedne vsaj makadamske ceste ali kolovoze, še bolje pa na vlake in steze
- Na zahtevnih in zelo zahtevnih poteh tehnični del vzdrževanja izvaja tehnična skupina PZS (žična varovala), samo markiranje pa se, glede na to, da so v vseh teh primerih steze, vrednoti po najvišji postavki

SREDSTVA ZA VZDRŽEVANJE PL. POTI 2025, 2026, ...

V preglednici so navedeni ponderji za posamezno vrste podlage, torej osnova je ponder 1 za 1 km poti po asfaltni cesti, za druge vrste podlag pa so določene ustrezno večje vrednosti

Skupina	Vrsta podlage	Delež* 6.1.2025	Delež skupine pl. poti	Faktor 2025	Faktor od 2026 naprej
A	Uhojena steza	35,20%	44,29% 4.488 km	3	5
	Slabši kolovoz (vlakla)	6,31%			
	Slabo uhojena steza	2,78%			
B	Makadamska cesta	9,31%	23,44% 2.375 km	1,5	2
	Gozdna cesta	8,24%			
	Kolovoz	5,89%			
C	Pločnik ob cesti	2,12%	3,00% 303 km	1,25	1,5
	Sprehajalna pot	0,42%			
	Kolesarska steza s pešpotjo	0,46%			
D	Asfaltna cesta	25,14%	25,14% 2.547 km	1	1

* delež pl. poti brez določene podlage na dan 6.1.2025 je 4,15%.

USMERJEVALNE TABLE

- Usmerjevalne table na planinskih poteh:
 - na izhodiščih pl. poti do konca leta 2024
 - na križiščih pl. poti 5 let od podpisa pogodbe → do konca leta 2028
- Navodila za pripravo vsebine usmerjevalnih tabel
- **Potrditev vsebine tabel pred izdelavo je pogoj za financiranje iz sredstev PZS**
- NOVO: na usmerjevalne table se dodajajo logotipi obhodnic, posledično se opuščajo oznake za obhodnice ob markacijah

USMERJEVALNE TABLE



Kocbekov dom na Korošici

20 min

 **Ojstrica** (čez Korošico)

1 h 50 min

 **Planjava** (čez Srebrno sedlo)

2 h 30 min

 **Velika planina** (čez Korošico)

5 h

PZS, PD Luče

n. v. 2323 m



Dom Valentina
Staniča pod
Triglavom



1686 m

**Koča pri
Triglavskih jezerih**

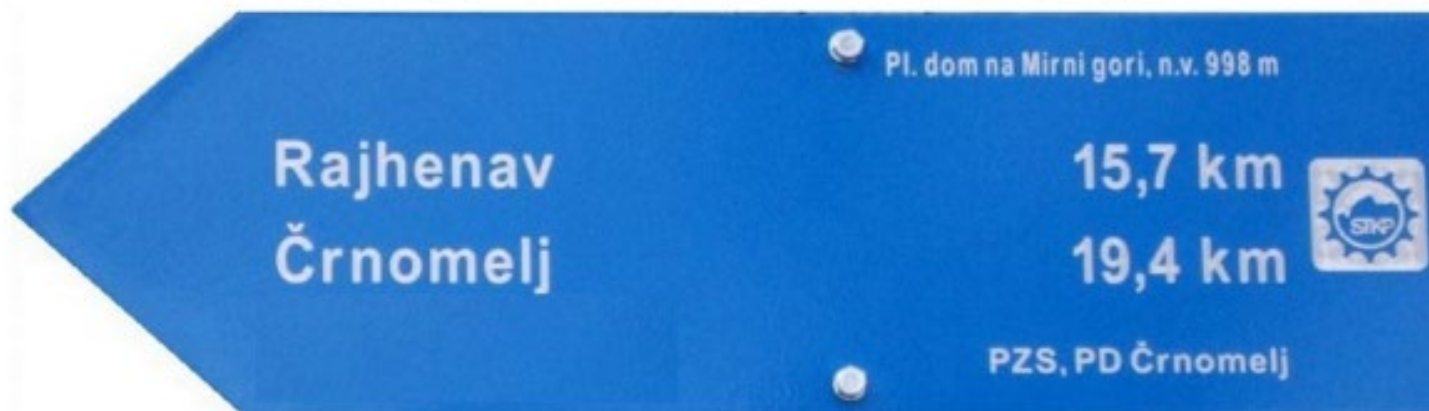
PD Ljubljana matica



USMERJEVALNE TABLE



Dvonamenska markacija, turnokolesarska markacija in logotip STKP



Turnokolesarska usmerjevalna tabla z logotipom STKP

- 67 registriranih planinskih obhodnic
- obstoječe in nove planinske obhodnice morajo izpolnjevati **Zahteve za planinske obhodnice**
 - Če nosilec obhodnice ni skrbnik odsekov, mora označevanje uskladiti s skrbnikom pl. poti in mu po potrebi nuditi pomoč pri vzdrževanju
 - Skrbniki poti ob pripravi vsebine novih usmerjevalnih tabel dodajajo logotipe obhodnic
 - Nosilci obhodnic pripravijo ustrezne digitalne logotipe obhodnic, če le-ti še niso izdelani
 - Po namestitvi novih usmerjevalnih tabel z logotipi obhodnic, se opušča oznake obhodnic ob markacijah

- Sodelovanje z lastniki zemljišč izvaja skrbnik pl. odseka
- Prestavitve pl. poti na željo/zahtevo lastnikov → pl. poti so zaščitene z Zakonom o pl. poteh (ZPlanP), a če je možno, je najboljši dogovor, ki upošteva tudi planinske interese
- Strategija PZS: **prestavitev pl. poti iz asfalta na vzporedne steze, vlake ali kolovoze**
nezaželeno: prestavitev pl. poti iz stez na asfaltne ceste

ZBIRNI KATASTER GOSPODARSKE JAVNE INFRASTRUKTURE

- Odgovorna organizacija: Geodetska uprava Republike Slovenije
- Namen: prikaz zasedenosti prostora z objekti gospodarske javne infrastrukture (GJI) za območje celotne države: prometna, energetska, komunalna in druga infrastruktura. Podatki o planinskih poteh so bili vnešeni v zbirni kataster GJI leta 2017
- Pri pripravi dokumentacije za gradbeno dovoljenje mora projektant za parcelo, po kateri poteka planinska pot, pridobiti projektne pogoje skrbnika poti ali PZS
- Če PD s strani občine prejeme **zahtevek za izdajo smernic za izdelavo prostorskih aktov** za zemljišča s pl. potmi priporočamo, da se čim prej odzove (običajni rok je 30 dni), drugače se šteje, da niso postavljeni dodatni projektni pogoji.
- Predlagamo, da o tem obvestite strokovno službo PZS, ki bo nudila ustrezno strokovno pomoč.